

## ФГИС ЕГРН

полное наименование органа регистрации прав

Раздел 1

## Выписка из Единого государственного реестра недвижимости об объекте недвижимости

## Сведения о характеристиках объекта недвижимости

На основании запроса от 18.04.2018 г., поступившего на рассмотрение 20.04.2018 г., сообщаем, что согласно записям Единого государственного реестра недвижимости:

<b>Земельный участок</b>		
(вид объекта недвижимости)		
Лист № _____ Раздела <b>1</b>	Всего листов раздела <b>1</b> : _____	Всего разделов: _____
<b>20.04.2018 № 99/2018/94148851</b>		
Кадастровый номер:		<b>63:01:0731002:590</b>
<hr/>		
Номер кадастрового квартала:	63:01:0731002	
Дата присвоения кадастрового номера:	21.12.2013	
Ранее присвоенный государственный учетный номер:	данные отсутствуют	
Адрес:	установлено относительно ориентира, расположенного в границах участка. Почтовый адрес ориентира: Самарская область, г. Самара, Промышленный район, ул. Физкультурная, напротив нежилого здания № 101	
Площадь:	1000 +/- 11 кв. м	
Кадастровая стоимость, руб.:	4943500	
Кадастровые номера расположенных в пределах земельного участка объектов недвижимости:	данные отсутствуют	
Кадастровые номера объектов недвижимости, из которых образован объект недвижимости:	данные отсутствуют	
Кадастровые номера образованных объектов недвижимости:	данные отсутствуют	
Сведения о включении объекта недвижимости в состав предприятия как имущественного комплекса:		
<hr/>		
Государственный регистратор		ФГИС ЕГРН
полное наименование должности	подпись	инициалы, фамилия

М.П.

## Выписка из Единого государственного реестра недвижимости об объекте недвижимости

## Сведения о характеристиках объекта недвижимости

<b>Земельный участок</b>		
(вид объекта недвижимости)		
Лист № ____ Раздела <b>1</b>	Всего листов раздела <b>1</b> : ____	Всего разделов: ____
20.04.2018 № 99/2018/94148851		
Кадастровый номер:		<b>63:01:0731002:590</b>
Категория земель:	Земли населённых пунктов	
Виды разрешенного использования:	под размещение временной автомобильной стоянки без укладки асфальтового покрытия	
Сведения о кадастровом инженере:	Люлькина Наталья Александровна №63-10-70, ООО "Притяжение"	
Сведения о лесах, водных объектах и об иных природных объектах, расположенных в пределах земельного участка:	данные отсутствуют	
Сведения о том, что земельный участок полностью или частично расположен в границах зоны с особыми условиями использования территории или территории объекта культурного наследия	данные отсутствуют	
Сведения о том, что земельный участок расположен в границах особой экономической зоны, территории опережающего социально-экономического развития, зоны территориального развития в Российской Федерации, игровой зоны:	данные отсутствуют	
Сведения о том, что земельный участок расположен в границах особо охраняемой природной территории, охотничьих угодий, лесничеств, лесопарков:	данные отсутствуют	
Сведения о результатах проведения государственного земельного надзора:	данные отсутствуют	
Сведения о расположении земельного участка в границах территории, в отношении которой утвержден проект межевания территории:	данные отсутствуют	
Государственный регистратор		ФГИС ЕГРН
полное наименование должности	подпись	инициалы, фамилия

М.П.

## Выписка из Единого государственного реестра недвижимости об объекте недвижимости

## Сведения о характеристиках объекта недвижимости

<b>Земельный участок</b>		
(вид объекта недвижимости)		
Лист № ____ Раздела <b>1</b>	Всего листов раздела <b>1</b> : ____	Всего разделов: ____
Всего листов выписки: ____		
<b>20.04.2018 № 99/2018/94148851</b>		
Кадастровый номер:		<b>63:01:0731002:590</b>
Условный номер земельного участка:	данные отсутствуют	
Сведения о принятии акта и (или) заключении договора, предусматривающих предоставление в соответствии с земельным законодательством исполнительным органом государственной власти или органом местного самоуправления находящегося в государственной или муниципальной собственности земельного участка для строительства наемного дома социального использования или наемного дома коммерческого использования:	данные отсутствуют	
Сведения о том, что земельный участок или земельные участки образованы на основании решения об изъятии земельного участка и (или) расположенного на нем объекта недвижимости для государственных или муниципальных нужд:	данные отсутствуют	
Сведения о том, что земельный участок образован из земель или земельного участка, государственная собственность на которые не разграничена:	данные отсутствуют	
Сведения о наличии земельного спора о местоположении границ земельных участков:	данные отсутствуют	
Статус записи об объекте недвижимости:	Сведения об объекте недвижимости имеют статус "актуальные"	
Особые отметки:	Для данного земельного участка обеспечен доступ посредством земельного участка (земельных участков) с кадастровым номером (кадастровыми номерами) земли общего пользования. Сведения о видах разрешенного использования имеют статус «Актуальные незасвидетельствованные». Право (ограничение права, обременение объекта недвижимости) зарегистрировано на данный объект недвижимости с видами разрешенного использования «Для иных видов жилой застройки».	
Получатель выписки:	МИНИСТЕРСТВО ИМУЩЕСТВЕННЫХ ОТНОШЕНИЙ САМАРСКОЙ ОБЛАСТИ	
Государственный регистратор		ФГИС ЕГРН
полное наименование должности	подпись	инициалы, фамилия

М.П.

Выписка из Единого государственного реестра недвижимости об объекте недвижимости  
Сведения о зарегистрированных правах

<b>Земельный участок</b>	
(вид объекта недвижимости)	
Лист № _____ Раздела <b>2</b>	Всего листов раздела <b>2</b> : _____
Всего разделов: _____	
Всего листов выписки: _____	
20.04.2018 № 99/2018/94148851	
Кадастровый номер:	63:01:0731002:590
1. Правообладатель (правообладатели):	1.1. Самарская область
2. Вид, номер и дата государственной регистрации права:	2.1. Собственность, № 63-63-01/655/2014-390 от 28.02.2014
3. Ограничение прав и обременение объекта недвижимости:	не зарегистрировано
4. Договоры участия в долевом строительстве:	не зарегистрировано
5. Заявленные в судебном порядке права требования:	данные отсутствуют
6. Сведения о возражении в отношении зарегистрированного права:	данные отсутствуют
7. Сведения о наличии решения об изъятии объекта недвижимости для государственных и муниципальных нужд:	данные отсутствуют
8. Сведения о невозможности государственной регистрации без личного участия правообладателя или его законного представителя:	
9. Правопритязания и сведения о наличии поступивших, но не рассмотренных заявлений о проведении государственной регистрации права (перехода, прекращения права), ограничения права или обременения объекта недвижимости, сделки в отношении объекта недвижимости:	данные отсутствуют
10. Сведения об осуществлении государственной регистрации сделки, права, ограничения права без необходимого в силу закона согласия третьего лица, органа:	данные отсутствуют
11. Сведения о невозможности государственной регистрации перехода, прекращения, ограничения права на земельный участок из земель сельскохозяйственного назначения:	

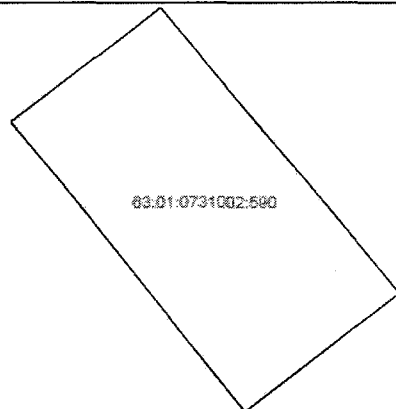
Государственный регистратор		ФГИС ЕГРН
полное наименование должности	подпись	инициалы, фамилия

М.П.

Выписка из Единого государственного реестра недвижимости об объекте недвижимости  
Описание местоположения земельного участка

<b>Земельный участок</b>			
(вид объекта недвижимости)			
Лист № ____ Раздела <u>3</u>	Всего листов раздела <u>3</u> : ____	Всего разделов: ____	Всего листов выписки: ____
20.04.2018 № 99/2018/94148851			
Кадастровый номер:		63:01:0731002:590	

План (чертеж, схема) земельного участка



Масштаб 1: данные отсутствуют	Условные обозначения:		
-------------------------------	-----------------------	--	--

Государственный регистратор		ФГИС ЕГРН
полное наименование должности	подпись	инициалы, фамилия

М.П.

Выписка из Единого государственного реестра недвижимости об объекте недвижимости  
Описание местоположения земельного участка

<b>Земельный участок</b>			
(вид объекта недвижимости)			
Лист №	Раздела <b>3.1</b>	Всего листов раздела <b>3.1</b> :	Всего разделов:
20.04.2018 № 99/2018/94148851			
Кадастровый номер:		63:01:0731002:590	

Описание местоположения границ земельного участка							
Номер п/п	Номер точки		Дирекционный угол	Горизонтальное проложение, м	Описание закрепления на местности	Кадастровые номера смежных участков	Сведения об адресах правообладателей смежных земельных участков
	начальная	конечная					
1	2	3	4	5	6	7	8
1	1	2	данные отсутствуют	данные отсутствуют	-	данные отсутствуют	данные отсутствуют
2	2	3	данные отсутствуют	данные отсутствуют	-	данные отсутствуют	данные отсутствуют
3	3	4	данные отсутствуют	данные отсутствуют	-	данные отсутствуют	данные отсутствуют
4	4	1	данные отсутствуют	данные отсутствуют	-	данные отсутствуют	данные отсутствуют

Государственный регистратор		ФГИС ЕГРН
полное наименование должности	подпись	инициалы, фамилия

М.П.

Выписка из Единого государственного реестра недвижимости об объекте недвижимости  
Описание местоположения земельного участка

<b>Земельный участок</b>			
(вид объекта недвижимости)			
Лист №	Раздела <b>3.2</b>	Всего листов раздела <b>3.2</b> :	Всего разделов:
<b>20.04.2018 № 99/2018/94148851</b>			
Кадастровый номер:		<b>63:01:0731002:590</b>	

## Сведения о характерных точках границы земельного участка

Система координат: СК кадастрового района

Зона №

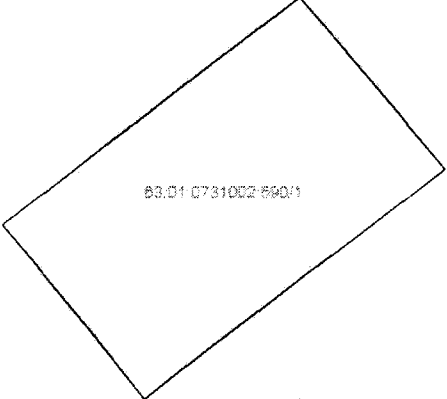
Номер точки	Координаты		Описание закрепления на местности	Средняя квадратическая погрешность определения координат характерных точек границ земельного участка, м
	X	Y		
1	2	3	4	5
1	2055.11	10478.53	626003000000	0.1
2	2068.57	10496.18	626003000000	0.1
3	2034.76	10524.66	626003000000	0.1
4	2020.75	10506.28	626003000000	0.1

Государственный регистратор		ФГИС ЕГРН
полное наименование должности	подпись	инициалы, фамилия

М.П.

Выписка из Единого государственного реестра недвижимости об объекте недвижимости  
Сведения о частях земельного участка

Земельный участок			
(вид объекта недвижимости)			
Лист № ____ Раздела <u>4</u>	Всего листов раздела <u>4</u> : ____	Всего разделов: ____	Всего листов выписки: ____
20.04.2018 № 99/2018/94148851			
Кадастровый номер:		63:01:0731002:590	

План (чертеж, схема) части земельного участка	Учетный номер части: <u>63:01:0731002:590/1</u>
	
Масштаб 1: данные отсутствуют	Условные обозначения:

Государственный регистратор		ФГИС ЕГРН
полное наименование должности	подпись	инициалы, фамилия

М.П.



Выписка из Единого государственного реестра недвижимости об объекте недвижимости  
Сведения о частях земельного участка

<b>Земельный участок</b>			
(вид объекта недвижимости)			
Лист № ____ Раздела <b>4</b>	Всего листов раздела <b>4</b> : ____	Всего разделов: ____	Всего листов выписки: ____
<b>20.04.2018 № 99/2018/94148851</b>			
Кадастровый номер:		<b>63:01:0731002:590</b>	

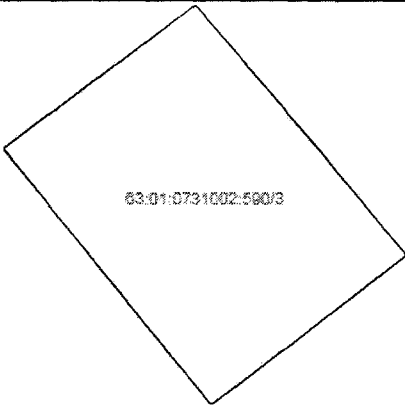
План (чертеж, схема) части земельного участка	Учетный номер части: <b>63:01:0731002:590/2</b>		
			
Масштаб 1: данные отсутствуют	Условные обозначения:		

Государственный регистратор		ФГИС ЕГРН
полное наименование должности	подпись	инициалы, фамилия

М.П.

Выписка из Единого государственного реестра недвижимости об объекте недвижимости  
Сведения о частях земельного участка

Земельный участок			
(вид объекта недвижимости)			
Лист №	Раздела 4	Всего листов раздела 4 :	Всего разделов:
20.04.2018	№ 99/2018/94148851		Всего листов выписки:
Кадастровый номер:		63:01:0731002:590	

План (чертеж, схема) части земельного участка	Учетный номер части: 63:01:0731002:590/3
	
Масштаб 1: данные отсутствуют	Условные обозначения:

Государственный регистратор		ФГИС ЕГРН
полное наименование должности	подпись	инициалы, фамилия

М.П.

Выписка из Единого государственного реестра недвижимости об объекте недвижимости  
Сведения о частях земельного участка

<b>Земельный участок</b>			
(вид объекта недвижимости)			
Лист № _____	Раздела <b>4.1</b>	Всего листов раздела <b>4.1</b> : _____	Всего разделов: _____
<b>20.04.2018 № 99/2018/94148851</b>			
Кадастровый номер:		<b>63:01:0731002:590</b>	

Учетный номер части	Площадь (м²)	Содержание ограничения в использовании или ограничения права на объект недвижимости или обременения объекта недвижимости
1	2	3
1	315	Иные ограничения (обременения) прав, Временные. Дата истечения срока действия временного характера - 22.12.2018
2	155	Ограничения прав на земельный участок, предусмотренные статьями 56, 56.1 Земельного кодекса Российской Федерации, Временные. Дата истечения срока действия временного характера - 22.12.2018
3	685	Иные ограничения (обременения) прав, Временные. Дата истечения срока действия временного характера - 22.12.2018

Государственный регистратор		ФГИС ЕГРН
полное наименование должности	подпись	инициалы, фамилия

М.П.

Выписка из Единого государственного реестра недвижимости об объекте недвижимости  
Сведения о частях земельного участка

<b>Земельный участок</b>				
(вид объекта недвижимости)				
Лист № ____ Раздела <b>4.2</b>		Всего листов раздела <b>4.2</b> : ____		Всего разделов: ____
Всего листов выписки: ____				
<b>20.04.2018 № 99/2018/94148851</b>				
Кадастровый номер:			<b>63:01:0731002:590</b>	
Сведения о характерных точках границы части (частей) земельного участка				
Учетный номер части: 1				
Система координат: СК кадастрового района				
Зона №				
Номер точки	Координаты, м		Описание закрепления на местности	Средняя квадратическая погрешность определения координат характерных точек границы части земельного участка, м
	X	Y		
1	2	3	4	5
1	2055.11	10478.53	626003000000	0.1
1	2055.11	10478.53	626003000000	0.1
2	2068.57	10496.18	626003000000	0.1
2	2068.57	10496.18	626003000000	0.1
3	2034.76	10524.66	626003000000	0.1
4	2020.75	10506.28	626003000000	0.1
5	2031.4	10497.68	626003000000	0.1
5	2031.4	10497.68	626003000000	0.1
6	2045.31	10515.77	626003000000	0.1
6	2045.31	10515.77	626003000000	0.1
7	2063.12	10500.77	626003000000	0.1
8	2049.78	10482.83	626003000000	0.1

Государственный регистратор		ФГИС ЕГРН
полное наименование должности	подпись	инициалы, фамилия

М.П.

Выписка из Единого государственного реестра недвижимости об объекте недвижимости  
Сведения о частях земельного участка

Земельный участок				
(вид объекта недвижимости)				
Лист № ____ Раздела <u>4.2</u>		Всего листов раздела <u>4.2</u> : ____		Всего разделов: ____
Всего листов выписки: ____				
20.04.2018 № 99/2018/94148851				
Кадастровый номер:			63:01:0731002:590	
Сведения о характерных точках границы части (частей) земельного участка				
Учетный номер части: 2				
Система координат: СК кадастрового района				
Зона №				
Номер точки	Координаты, м		Описание закрепления на местности	Средняя квадратическая погрешность определения координат характерных точек границы части земельного участка, м
	X	Y		
1	2	3	4	5
1	2055.11	10478.53	626003000000	0.1
1	2055.11	10478.53	626003000000	0.1
2	2068.57	10496.18	626003000000	0.1
2	2068.57	10496.18	626003000000	0.1
3	2034.76	10524.66	626003000000	0.1
4	2020.75	10506.28	626003000000	0.1
5	2031.4	10497.68	626003000000	0.1
5	2031.4	10497.68	626003000000	0.1
6	2045.31	10515.77	626003000000	0.1
6	2045.31	10515.77	626003000000	0.1
7	2063.12	10500.77	626003000000	0.1
8	2049.78	10482.83	626003000000	0.1

Государственный регистратор		ФГИС ЕГРН
полное наименование должности	подпись	инициалы, фамилия

М.П.

Выписка из Единого государственного реестра недвижимости об объекте недвижимости  
Сведения о частях земельного участка

Земельный участок				
(вид объекта недвижимости)				
Лист №	Раздела 4.2	Всего листов раздела 4.2 :	Всего разделов:	Всего листов выписки:
20.04.2018 № 99/2018/94148851				
Кадастровый номер:		63:01:0731002:590		
Сведения о характерных точках границы части (частей) земельного участка				
Учетный номер части: 3				
Система координат: СК кадастрового района				
Зона №				
Номер точки	Координаты, м		Описание закрепления на местности	Средняя квадратическая погрешность определения координат характерных точек границы части земельного участка, м
	X	Y		
1	2	3	4	5
1	2055.11	10478.53	626003000000	0.1
1	2055.11	10478.53	626003000000	0.1
2	2068.57	10496.18	626003000000	0.1
2	2068.57	10496.18	626003000000	0.1
3	2034.76	10524.66	626003000000	0.1
4	2020.75	10506.28	626003000000	0.1
5	2031.4	10497.68	626003000000	0.1
5	2031.4	10497.68	626003000000	0.1
6	2045.31	10515.77	626003000000	0.1
6	2045.31	10515.77	626003000000	0.1
7	2063.12	10500.77	626003000000	0.1
8	2049.78	10482.83	626003000000	0.1

Государственный регистратор		ФГИС ЕГРН
полное наименование должности	подпись	инициалы, фамилия

М.П.